

**Žadatel:**  
Atelier Elzet s.r.o.  
Petr Lukáš Ing.  
Budějovická 2201  
39002 Tábor  
IČO: 08714771

**Evid. číslo žádosti:** 2023414525  
**Evid. číslo subjektu:** 0000142744

OBEC VRANÉ NAD VLTAVOU  
Březovská 112  
25246 Vrané nad Vltavou

Žádám Vás o vyjádření k technické infrastruktuře z důvodu:  
**Existence sítí**

**Název akce:**  
Hala na sůl Strnady - Jíloviště

**Výška stavby (m):** 10

**Vybraný způsob doručení vyjádření:** poštou

**Žádost vytvořena:** 12.12.2023

S pozdravem

Petr Lukáš Ing.

Telefon: | Mobil: +420775778818 | E-mail: lukass.petr@seznam.cz

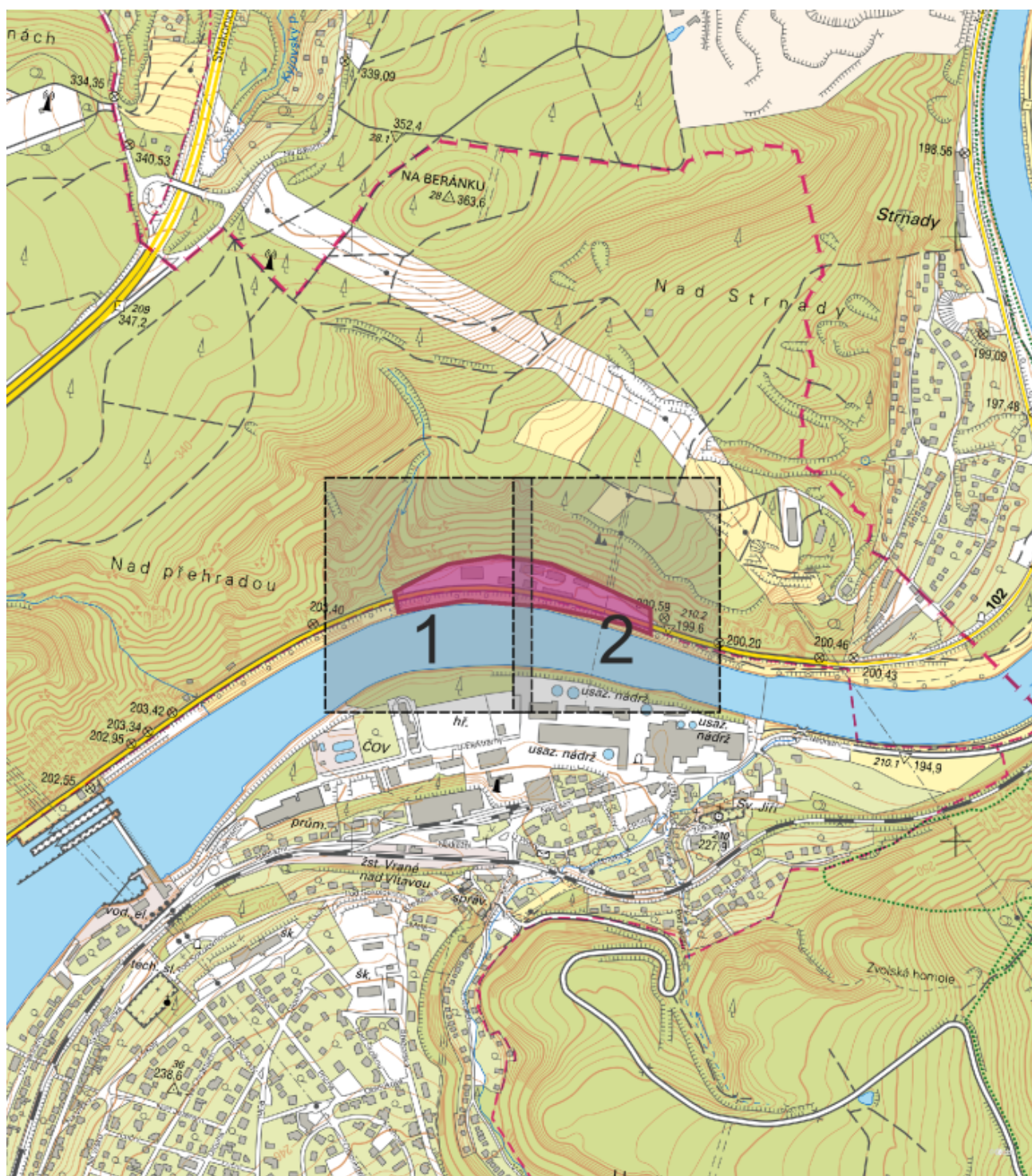
Evid. č. žádosti: 2023414525

Pořadové číslo polygonu: 1

Katastrální území: Jíloviště (Praha-západ) 660175; Vrané nad Vltavou (Praha-západ) 785318

Popis polygonu:

### Polygon 1 - Mapa širších vztahů



0 100 200 300m

Podkladová data © CÚZK

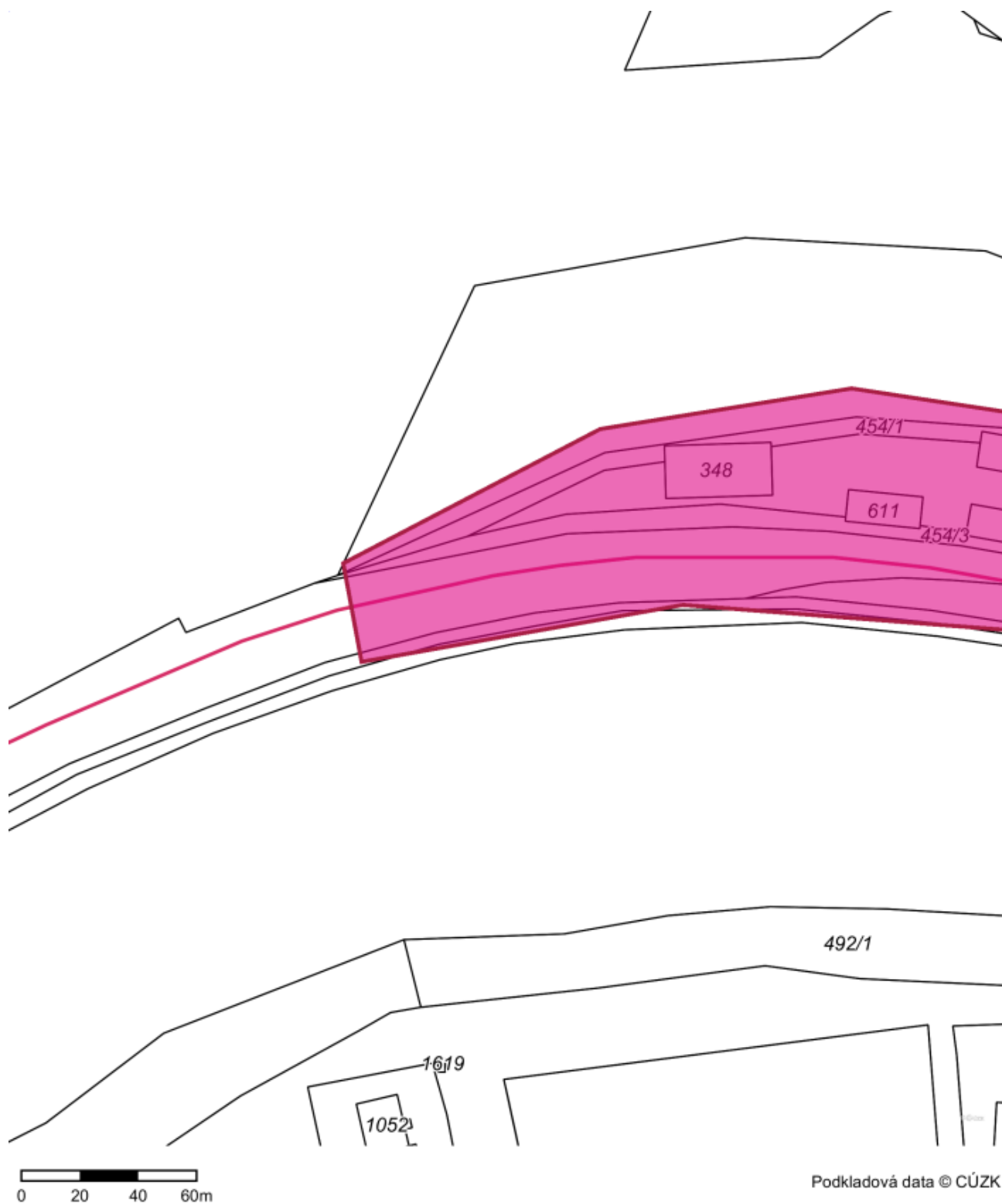
Evid. č. žádosti: 2023414525

Pořadové číslo polygonu: 1

Katastrální území: Jíloviště (Praha-západ) 660175; Vrané nad Vltavou (Praha-západ) 785318

Popis polygonu:

### Polygon 1 - Detail - list atlasu 1/2



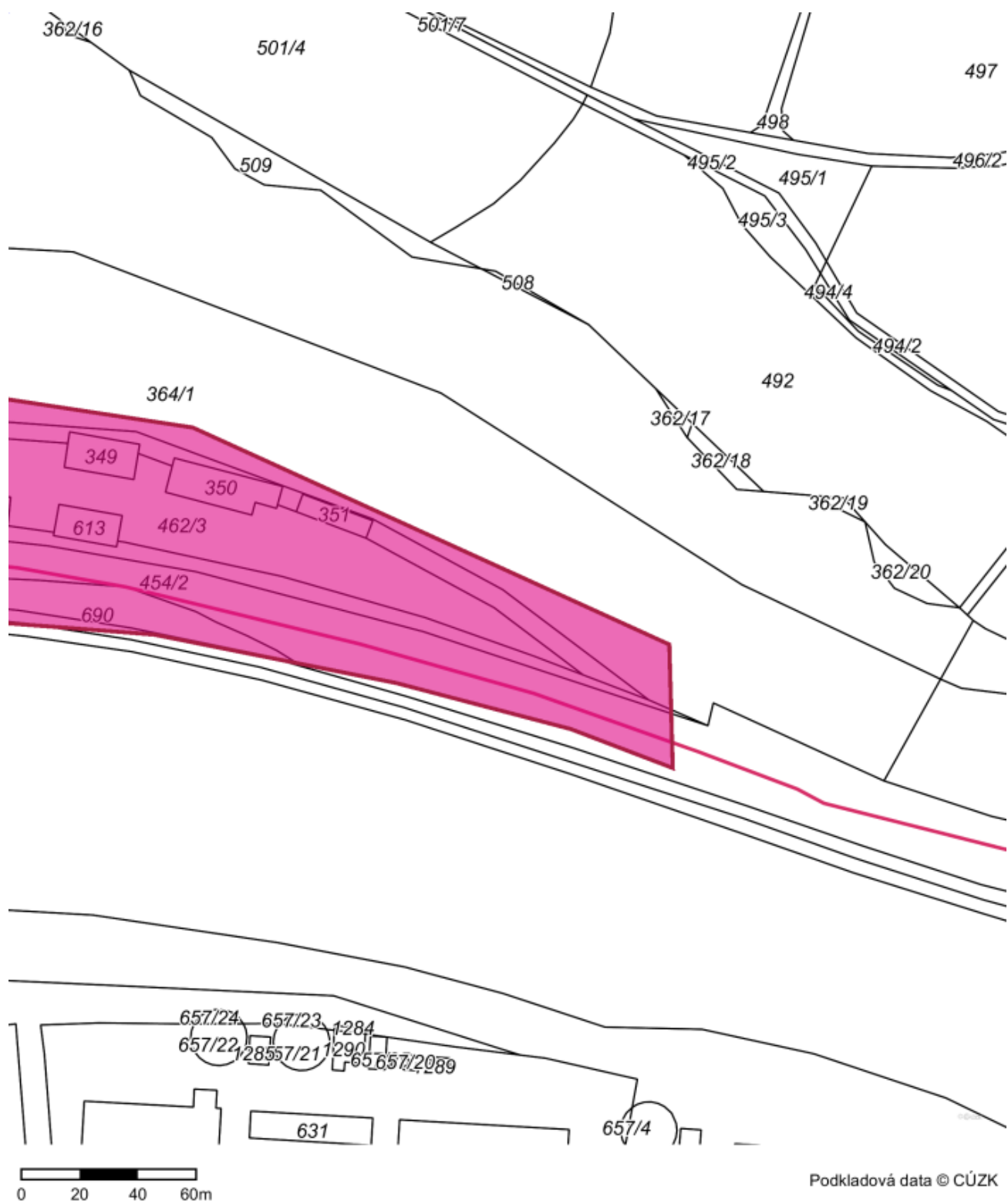
Evid. č. žádosti: 2023414525

Pořadové číslo polygonu: 1

Katastrální území: Jíloviště (Praha-západ) 660175; Vrané nad Vltavou (Praha-západ) 785318

Popis polygonu:

### Polygon 1 - Detail - list atlasu 2/2



Výpis parcel má pouze informativní charakter. **Vyjádření prosím vydávejte k zájmovému území zakreslenému žadatelem.**

Výpis byl vytvořen automaticky průnikem zakresleného zájmového území a geometrií parcel katastru nemovitostí bez odsouhlasení žadatele. Data jsou čerpána z veřejné databáze RÚIAN a seznam parcel je aktuální k datu vygenerování žádosti.

## Informace o zájmovém území č.: 1

### Seznam dotčených parcel

k. ú.: 2

Ve všech dotčených k. ú. proběhla kompletní digitalizace

#### Vrané nad Vltavou (785318)

parcely: 5

690

741

743

806

807

#### Jíloviště (660175)

parcely: 11

st. 348

st. 349

st. 350

st. 351

364/1

454/1

454/2

454/3

462/3

st. 611

st. 613